

La question urbaine en Afrique-s
orientale et australe : un état des lieux
de la recherche

Jean-Marie Ballout

Plan académique de formation

CUFR de Mayotte, 18 mai 2021

Préambule - Introduction

Bibliographie indicative

AFRICAPOLIS – Études en ligne

BAFFI S. et al., 2017, « L'Afrique australe : un ensemble composite, inégalement intégré à la mondialisation », *Géoconfluences*

BENAZERAF D ., 2016, « Les Chinois en Afrique : les investissements dans le secteur de la construction », *Géoconfluences*.

BRUNEL S. 2015, « L'urbanisation africaine peut-elle être durable ? », in Sciences Humaines.

BUIRE C., et al. 2010, « Les « désirs d'être » du hip-hop à Luanda », in Géographie et cultures

CHOPLIN A., 2012, « Désoccidentaliser la pensée urbaine », in *Métropolitiques*.

CLERC V., DEBOULET A., 2018, « Quel Nouvel Agenda urbain pour les quartiers précaires ? La fabrique des accords internationaux sur l'urbanisation pour la conférence Habitat III », in Métropoles

COQUERY-VIDROVITCH C., 2006, « De la ville en Afrique noire », in Annales d'Histoire et de Sciences sociales, Vol. 5, p. 1087-1119.

DENIS. E., 2015, « Qualifier les aires urbaines en forte expansion dans les Suds », L'Espace géographique, vol. 44, no 4, p. 307-324.

GERVAIS-LAMBONY P., 1999. « L'Afrique australe au singulier et au pluriel : éléments de réflexion sur une sous-région continentale ». L'Information géographique, vol. 63, n°5, pp. 195-206.

FLOURIOT J., 2013, « Kinshasa 2005. Trente ans après la publication de l'Atlas de Kinshasa », in Les Cahiers d'Outre-Mer, n°261, p. 29-55.

FOLIO F., 2017, « Dynamisme et réorientation territoriale au Mozambique : un PMA en sortie ? », *Géoconfluences*

FOURNET-GUERIN C., 2011, « Les villes d'Afrique subsaharienne dans le champ de la géographie française et de la production documentaire : une géographie de villes « fantômes »? », in L'Information géographique, Vol. 75, p. 49-67

JAGLIN S. et DUBRESSON A. (dir.), 1993, *Pouvoirs et cités d'Afrique noire. Décentralisations en questions*, Karthala, 308 p.

LANNE J-B, 2017, « Portrait d'une ville par ceux qui la veillent. Les citadinités des gardiens de sécurité dans la grande métropole africaine (Nairobi, Kenya) », *Géoconfluences*

STECK J.-F. et FOURAULT-CAUET V., 2017, « Corridor contre corridor : Nairobi. Entre injonctions de développement et injonctions environnementales », *Echogéo*.

STECK J.-F., 2018, L'Afrique subsaharienne, La Documentation photographique, n°812

STECK J-F et al., 2017, « Afrique(s) : dynamiques régionales. Cadrage et problématiques générales », *Géoconfluences*

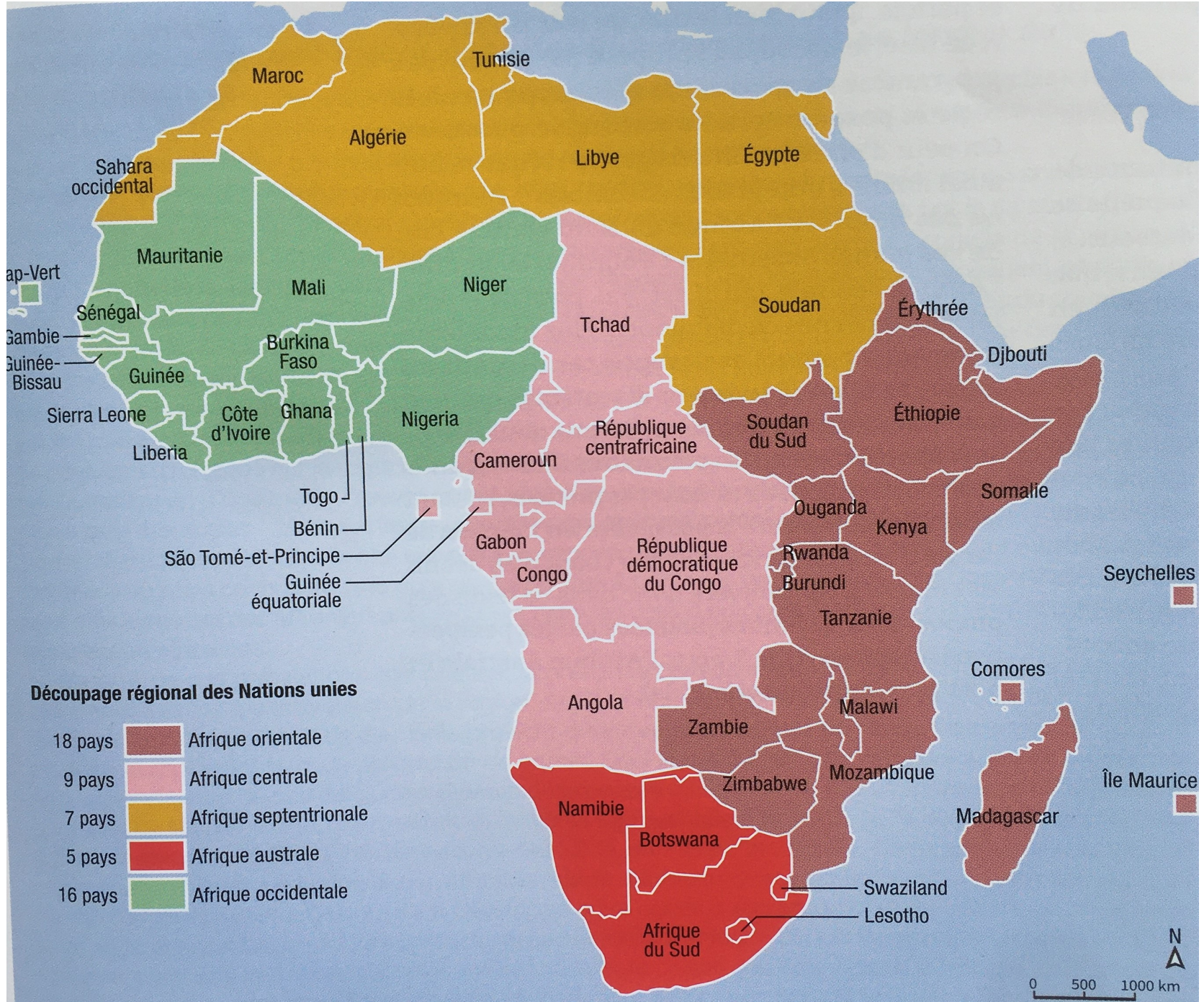
Document n° : L'Afrique dans le programme d'enseignement secondaire de voie professionnelle

Thème 2 : L'Afrique, un continent en recomposition

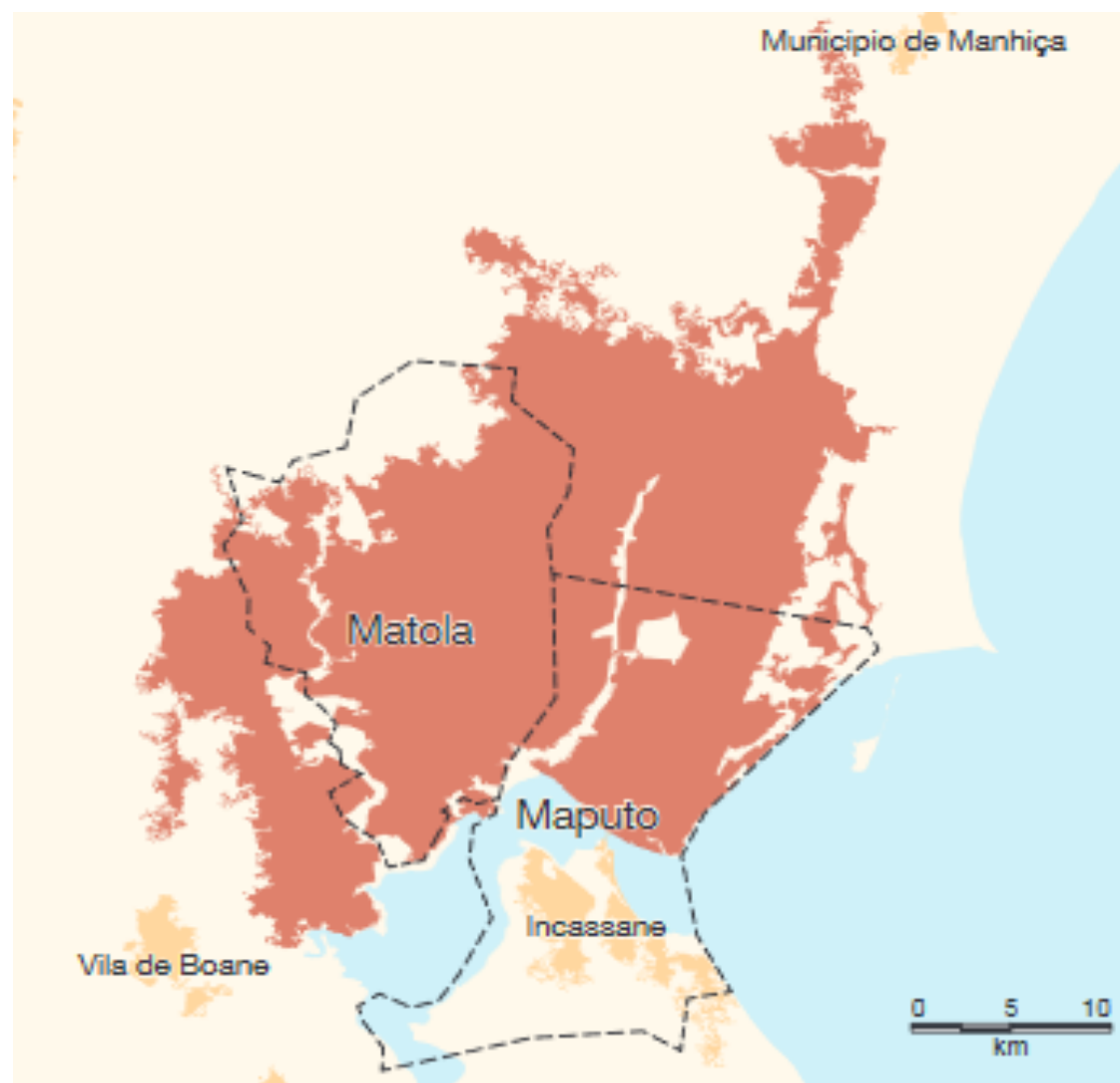
- 54 pays, Afrique confrontée au défi démographique : forte croissance démographique, urbanisation rapide, littoralisation, processus migratoires complexes ;
- Double défi du développement et de la démocratie ;
- Grandes difficultés économiques, DD balbutiant ;
- Gouvernance urbaine/territoriale
- Multiplicité des acteurs (publics, privés) = émergences nouvelles dynamiques spatiales et recompositions territoriales ;
- Chinafrique = Chine, 1er investisseur et créancier du continent africain ;
- Corridors de développement, zones franches, ports maritimes, ZES ;
- Instabilité politique, corruption, conflits ;




Notions et mots clés	Capacités	Repères
<ul style="list-style-type: none"> - Développement - Gouvernance - ZES - Recomposition territoriale - Ressource 	<ul style="list-style-type: none"> - Situer quelques ressources stratégiques - Caractériser l'urbanisation du continent africain à partir de cartes - Rendre compte à l'oral des stratégies d'implantation de la Chine en Afrique 	<ul style="list-style-type: none"> - Aire africaine : quelques métropoles, un État, un axe de circulation - Une puissance émergente (Chine, Inde) - Les principaux États africains disposant de ressources - Quelques aménagements d'infrastructures de transport réalisés en Afrique avec des financements étrangers (Chine, UE) - Les principaux États africains qui reçoivent des prêts chinois (Angola, Mozambique, Éthiopie, Soudan) - Trois points stratégiques des Nouvelles routes de la soie (Port-Soudan, Djibouti, Mombasa)

Document n° : Le découpage régional de l'Afrique selon l'ONU



Document n° : Maputo et Matola (Mozambique) : deux municipalités, une agglomération

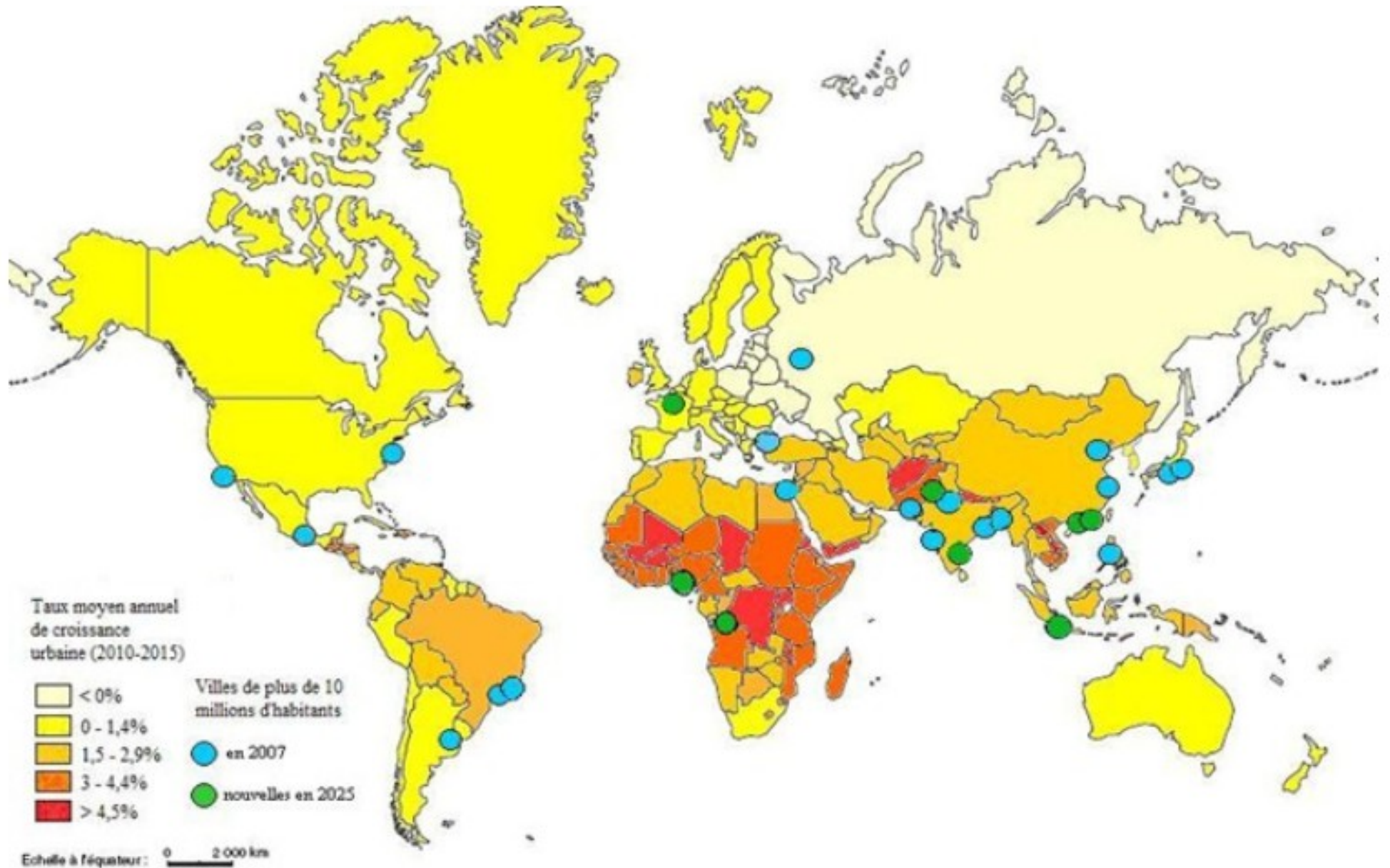


-  Unité urbaine locale
-  Agglomération urbaine de Maputo
-  Agglomération urbaine (zone bâtie)

I. La situation actuelle de l'urbain en Afrique

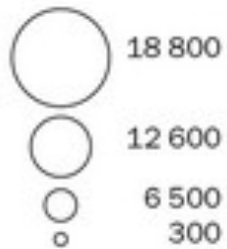
I.1 Les villes africaines vont-elles exploser ? Entre mythe de l'exode rural et multiplication des mégapoles

Document n° : L'évolution de la population urbaine à l'échelle mondiale




Document n° : Localisation des principales villes africaines

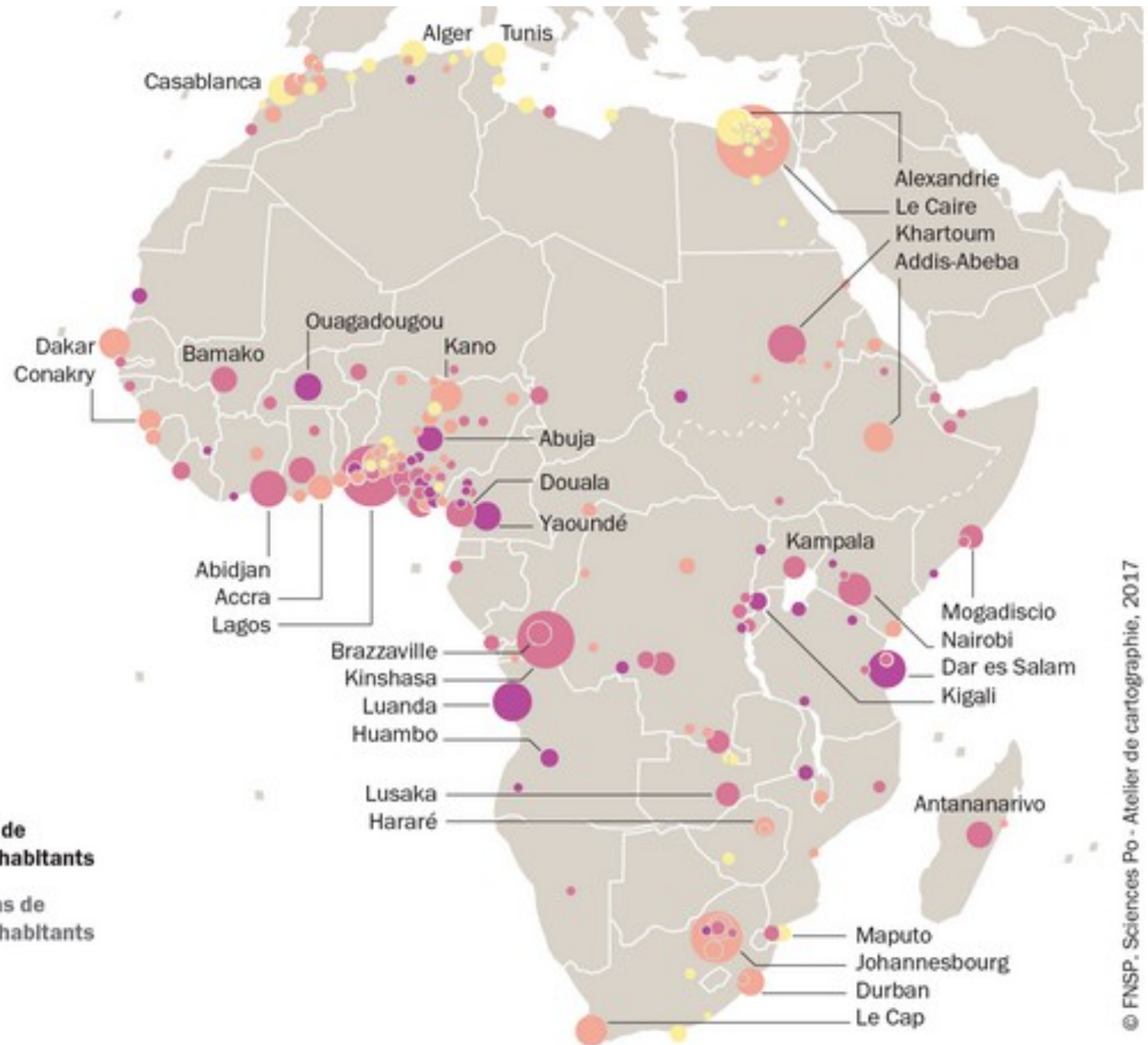
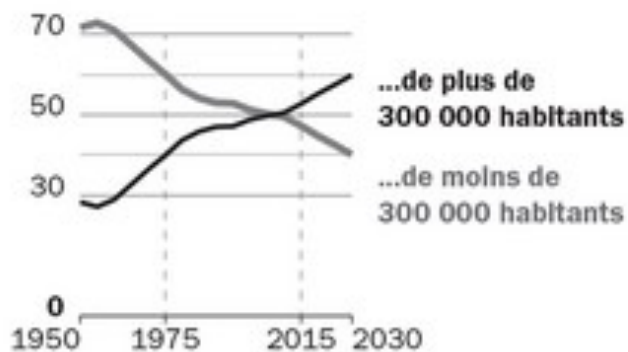
Villes de plus de 300 000 habitants, 2015 (en milliers)



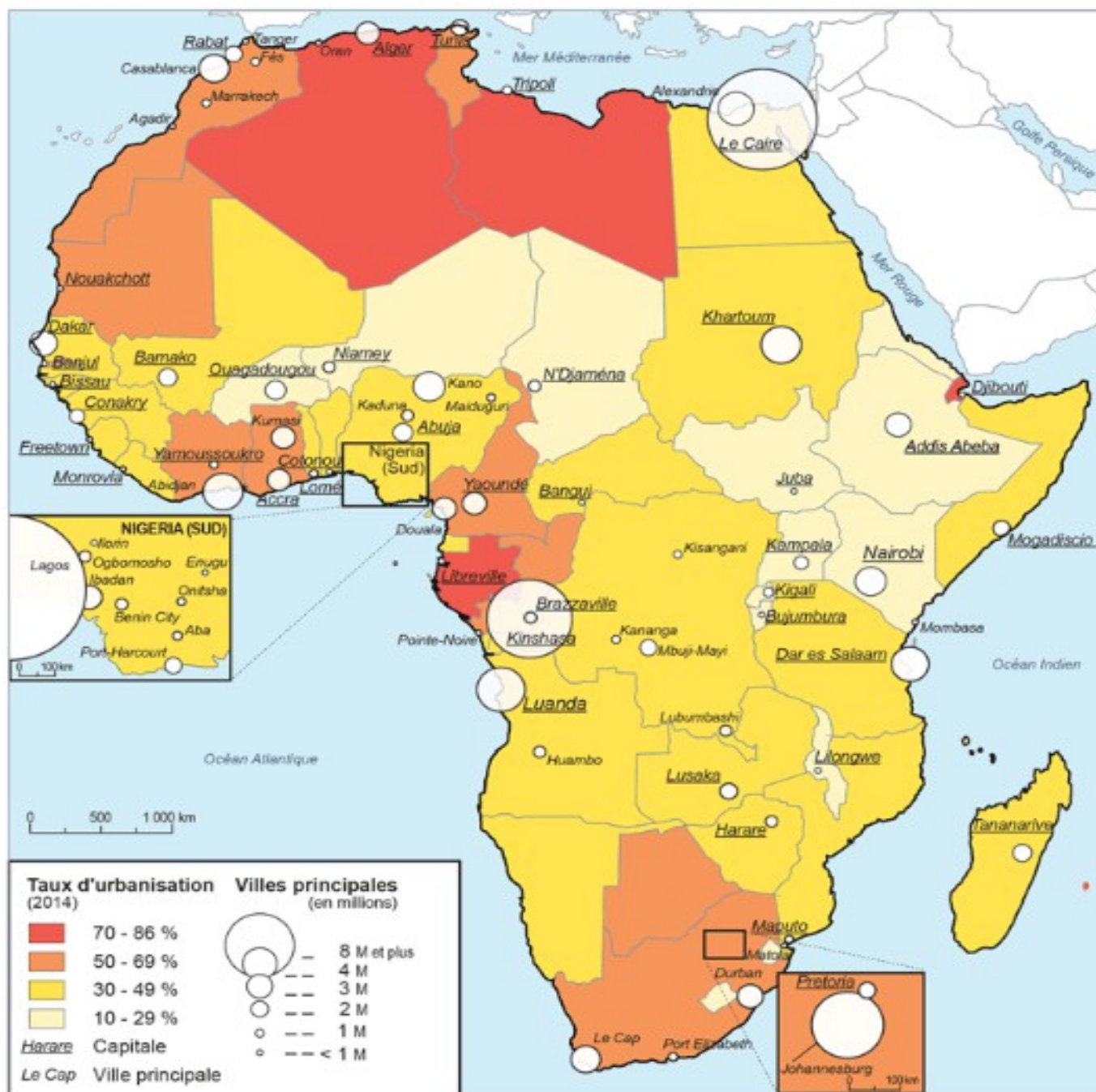
Taux de croissance annuel entre 1975 et 2015 (en %)



Part de la population urbaine vivant dans les villes... (en %)



Document n° : Urbanisation et grandes métropoles en Afrique



Sources : <http://esa.un.org/unpd/wup/CD-ROM> ; Crédit : © <http://geoconfluences.ens-lyon.fr>, ENS-Lyon / DGESCO ; Réalisation : D. Bénazéraf, 2014 ; Adaptation : H. Parmentier, ENS de Lyon

Document n° : Évolutions urbaines en Afrique subsaharienne

	1970	1990	2000	2015	Proj. 2030
> 10 millions hab.					
Nombre de villes	-	-	-	2	5
Population (milliers)	-	-	-	24 710	76 997
% de la population urbaine	-	-	-	7	12
> 5 à 10 millions hab.					
Nombre de villes	-	-	3	3	10
Population (milliers)	-	-	19 026	20 020	56 821
% de la population urbaine	-		10	6	10
1 à 5 millions hab.					
Nombre de villes	4	17	27	41	67
Population (milliers)	6 361	33 732	44 920	87 667	139 184
% de la population urbaine	12	25	23	24	22

Source : World Urbanization Prospects. The 2014 Revision, DESA, United Nations, 2015

I.2 Les réseaux urbains africains ou l'importance des villes petites et moyennes

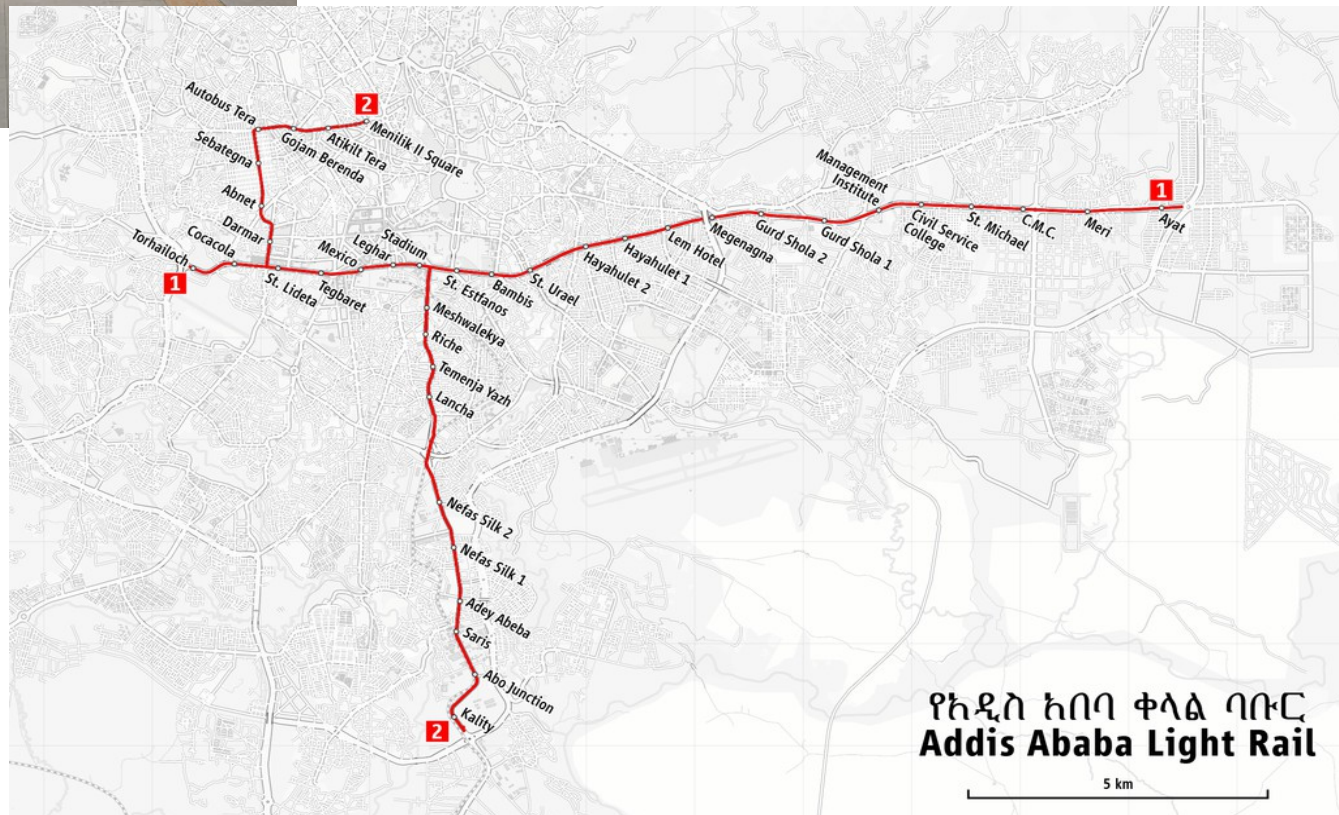
Document n° : Évolution du nombre de villes par classe de taille

Nombre d'habitants	1960		1990		2020
+ de 5 millions	0		0		11
1 à 5 millions	1		18		59
500 000 à 1 million	6		26		75
100 000 à 500 000	39		180		585
20 000 à 100 000	285		790		2 200
5 000 à 20 000	750		2 470		6 700
Ensemble	1 081		3 484		9 630

Source : La Documentation Française, 2018

I.3 Un aménagement par grands projets

Document n° : Le métro léger d'Addis Abeba et le plan du réseau



Document n° 2 : Franchissement aérien de la place du Mexique par le réseau de métro



Document n° : La ville nouvelle de Kilamba Xiaksi, dans la périphérie de Luanda




Document n° : La ville nouvelle de Kilamba Xiayi dans la périphérie de Luanda



I.4 Transformations de la morphologie et des paysages urbains (verticalisation, étalement, des recompositions inspirées des modèles de Dubaï et Johannesburg etc.)

Document n° : Le modèle urbain africain selon un manuel d'enseignement secondaire français



3 Les villes en développement, vers un modèle à l'américaine ?

Dans les villes du Sud, le centre urbain ancien, auquel se juxtapose une ville européenne dans les pays qui ont été colonisés, est peu à peu détruit pour construire un *CBD* à l'américaine. Les bidonvilles centraux disparaissent aussi alors que ceux de la périphérie s'étendent démesurément.

Document n° : Ville-centre de l'agglomération, CBD et waterfront de Dar es Salam



Source : Google Earth



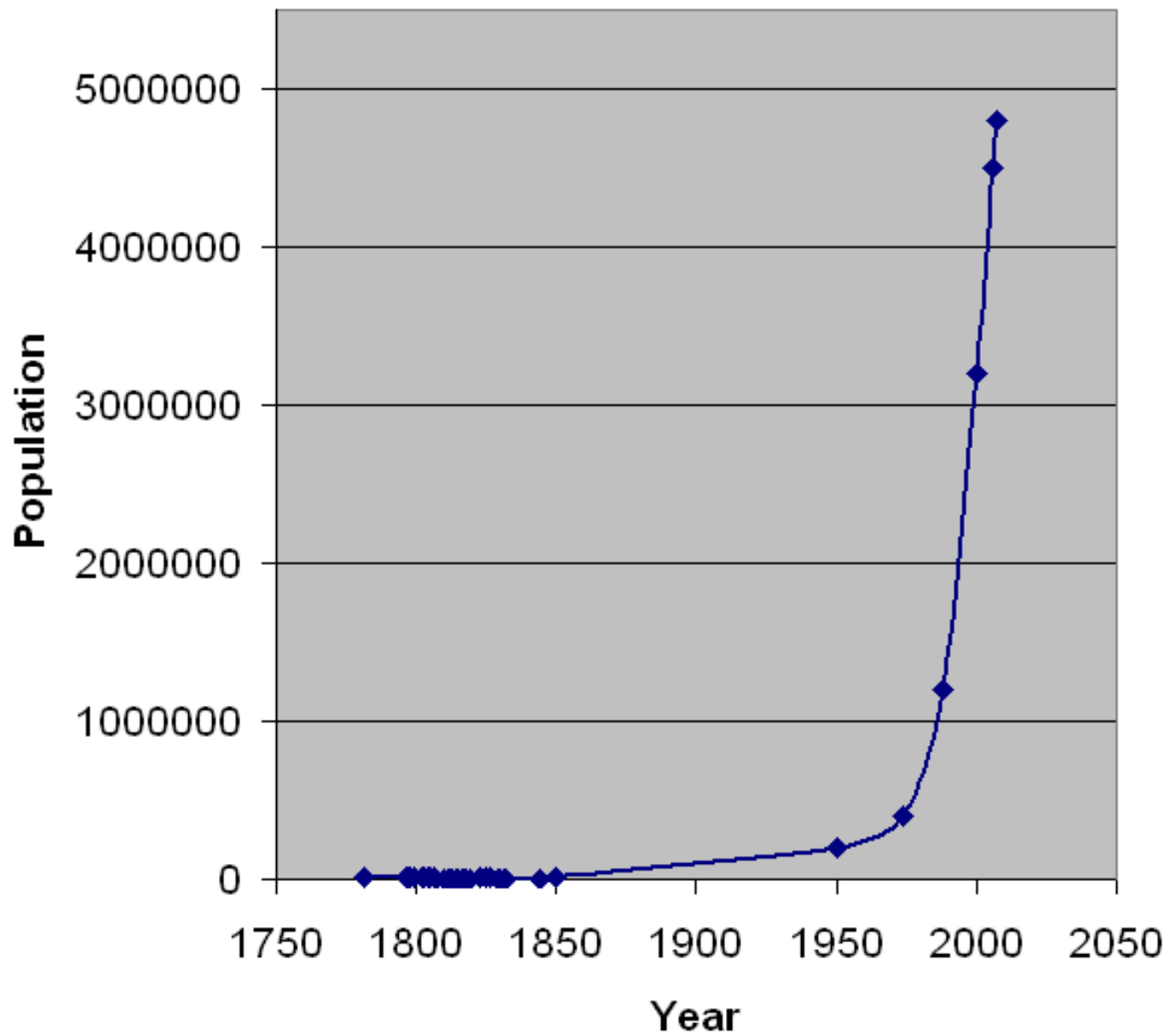
Document n° : Paysage du centre-ville de Nairobi



Cliché : J.-B. Lanne, 2010

I.5 Portrait géo-urbain de Luanda

Document n° : L'évolution démographique de Luanda



Document n° : Luanda vue du ciel, la ville-centre



Document n° : Luanda vue du ciel : division spatiale urbain formel/informel



Source : Google Earth

Document n° : Le front de mer et le CBD de Luanda



Source : Google Earth

